



SGP Programme de
Microfinancements
du FEM



SEN-COMPACT II

22

RAPPORT ANNUEL 2009

Khatary MBAYE
Coordonnateur Local

Janvier 2010

SOMMAIRE

1. Introduction

2. Mise en œuvre de COMPACT

2.1 Stratégie

2.2 Mise à jour du contexte de la RBT (étude de base)

2.3 Modèle conceptuel

2.4 Comité Local de Base

2.5 Projets financés en 2009

2.6 Coordination et suivi de COMPACT

2.7 Réunions de capacitation des bénéficiaires

2.8 Célébration de « Green Wave 2009 »

2.9 Atelier annuel des OCB bénéficiaires de projets

2.10 Participation aux activités de la RBT et autres

2.11 Harmonisation entre COMPACT Sénégal et Mauritanie

2.12 Partenariat avec le centre social Keur Mame Fatim Konté

2.13 Visibilité de COMPACT : Newspapers/Sites web/Reportage TV

3. Réalisations par rapport aux indicateurs du SGP

3.1 Indicateurs de l'Environnement Mondial (*Global Environment indicators*)

3.2 Indicateurs de réduction de la pauvreté (*Poverty reduction indicators*)

3.3 Indicateurs de renforcement de capacités (*Empowerment indicators*)

4. Difficultés, Défis et Cibles pour 2010

ANNEXES

- **Modèle conceptuel**
- **Carte de localisation des sites**
- **Articles de presse sur COMPACT**

1-Introduction

La Réserve de Biosphère Transfrontière (RBT) du delta du Fleuve Sénégal est caractérisée par un complexe de zones humides d'importance internationale abritant des sites de nidification pour de nombreux oiseaux migrateurs paléarctiques et afrotropicales (plus de 360 espèces recensées). Il couvre une superficie de 641768 ha, avec une population estimée à 375 000 habitants.

Le zonage de la RBT montre :

- une dizaine d'Aires Centrales parmi lesquelles : (i)le Parc National des Oiseaux de Djoudj (16000 ha, site Ramsar, site du Patrimoine mondiale) ; (ii)la Réserve Spéciale de Faune de Guembeul (720 ha, site Ramsar, centre expérimental d'élevage de faune sahélienne,) (iii)le Parc National de la Langue de Barbarie (2000 ha), (iv) la Réserve Spéciale de Faune du Ndaël (46550 ha, site Ramsar) et (v) l'Aire Marine Protégée de Saint-louis (49 600 ha) ;
- plusieurs Zones Tampons, associées ou non aux différentes Aires Centrales dont l'essentiel est constitué par des Forêts Classées (Maka Diama, Thilène, Gandon, Ndiaye, Mpal, Rao, Bokhol, Naéré, Goumel, Keur mbaye, Mbilor ect....)
- une Zone de Transition à cheval sur plusieurs communautés rurales et Communes.

Les principaux problèmes identifiés sont relatifs à l'envahissement des plans d'eau par les adventices aquatiques (l'obstruction des axes hydrauliques, la perturbation des habitats de l'avifaune), à la salinisation des terres, à la pression anthropique sur les ressources naturelles (braconnage, divagation, déboisement, pêche illicite) et au contexte de pauvreté des populations (absence d'alternatives à l'interdiction à l'accès aux ressources des Aires Protégées (AP).

Depuis le démarrage de COMPACT en 2007, 15 projets communautaires ont été implantés dans 08 AP :

- 2007 : Nombre/Montant : huit (08) projets / \$ US 300,000
- 2008 : Nombre/Montant : trois (03) projets / \$ US 99,998
- 2009 : Nombre/Montant : quatre (04) projets/\$ US 99,975

Les 08 sites sont : le Parc National des Oiseaux du Djoudj (PNOD), la Réserve Spéciale de Faune du Ndiaël (RSFN), la Réserve Spéciale de Faune de Gueumbeul (RSFG), le Parc National de la Langue de Barbarie (PNLB), l'Aire Marine Protégée (AMP) de Saint-louis et les 03 Forêts Classées (FC) respectifs de Maka diama, Ndiaye et Thilène.

2. Mise en œuvre de COMPACT

2.1 Stratégie

COMPACT a capitalisé l'expérience du PMF/FEM dans la zone Nord qui avait démarré avec la phase OP2. En partant des impacts positifs de cette intervention, COMPACT cible des activités de Conservation et de promotion de moyens d'existence durables au niveau des terroirs, à partir de l'approche paysage (*landscape approach*).

Cette option est basée sur la Stratégie Nationale du PMF/FEM qui considère les Parcs Nationaux et Réserves Naturelles comme **zones de concentration géographique**.

Adaptée à la RBT, cette approche paysage définit les Aires Centrales (Parcs, Réserves et AMP) et les Zones Tampons (Forêts classées) comme zones de concentration géographique autour desquelles sont concentrées les activités des projets. Ainsi, tout en ayant une vue d'ensemble écosystémique de la RBT, l'intervention de COMPACT démarre par les Aires Centrales et évolue progressivement pour couvrir, comme une tâche d'huile qui s'étend, toutes les autres composantes (zones tampons et de transition). Cette démarche permet une massification des résultats et favorise la fourniture d'avantages environnementaux plus significatifs à la RBT.

La stratégie de COMPACT s'appuie également sur une synergie des parties prenantes à travers des partenariats établis avec les services techniques chargés de la gestion des Aires Protégées (AP), les collectivités locales, les autres OCB et ONG locales.

2.2 Mise à jour du contexte de la RBT (Etude de base)

La mise à jour du contexte de la RBT est prévue. Les procédures pour la sélection de consultants vont démarrer en Février 2010. Toutefois, nous estimons qu'il serait plus adéquat d'harmoniser COMPACT-Mauritanie dont le LC envisage un stage d'imprégnation au Sénégal.

En l'absence d'une étude de base de départ (liée aux contraintes budgétaires), les communautés s'appuient sur les documents de planification (plans d'aménagement et de gestion) des AP pour déterminer les activités prioritaires à intégrer dans les projets. Ces documents officiels sont réalisés et régulièrement mis à jour avec la participation des communautés locales.

2.3 Modèle conceptuel

Un modèle conceptuel pour la RBT a été conçu par les staffs de COMPACT du Sénégal et de la Mauritanie depuis 2006. Ce modèle a été provisoirement mise à jour avec le logiciel MIRADI (voir en annexe) et sera restitué et partagé avec le CL de la Mauritanie au cours de son stage prévu les jours à venir.

2.4 Comité Local de Base (LBC)

Le LBC est définitivement installé le 22 décembre 2009 avec l'élection du président et du secrétaire. Il est composé de 21 membres :

- Point Focal National de la RBT : 01
- Services Techniques Gouvernementaux : 05
- Recherche/Université : 01
- Partenaires privé et autres acteurs de la RBT : 03
- Projets (PNUD et grand projet FEM) : 02
- Collectivités locales (communautés) : 08
- ONG : la cellule régionale du CONGAD : 01



Le LBC se réunit pour choisir le président et le secrétaire. Au fonds à gauche, le point focal national de la RBT, également membre du CLB, préside la rencontre. En face (en tenue jaune), le nouveau président élu est l'adjoint du chef du service régional des Eaux et Forêts, et est un ancien assistant du PMF/FEM. Le secrétaire du LBC (devant à gauche) est un conseiller rural, et est l'actuel président du RENPEM

2.5 Projets financés en 2009

Quatre projets ont été financés en 2009 dans les sites de l'AMP et de 3 forêts classées :

- a) Ces 03 FC sont marquées par l'absence de matérialisation de leurs limites, la forte pression anthropique sur leurs ressources (coupes, braconnage, divagation) et la fréquence de feux de brousse. Ainsi les activités prévues par ces 3 projets sont :
- la production de cuisinières solaires et de fourneaux économiques pour limiter la surexploitation du bois de chauffe ;
 - la réalisation de pare feu ;
 - la mise en défens pour le renforcement du couvert végétal ;
 - l'installation de bornes et de pancartes pour matérialiser les limites;
 - le renforcement de la surveillance par une collaboration entre les populations et le service forestier ;

- le renforcement de capacités des bénéficiaires.

b) L'Aire Marine Protégée (AMP) de Saint-Louis a une superficie de 49 600 ha. Elle est la plus grande du pays de par sa superficie et, en plus de la ville de Saint-Louis, polarise plus de 16 villages.

Suite à une augmentation de l'effort de pêche et l'usage d'engins de pêche non réglementaires, la productivité des ressources halieutiques a fortement diminué ; et une dégradation des pêcheries et des habitats a été notée.

C'est cette situation qui a poussé le comité de gestion de l'AMP à prendre des initiatives pour restaurer les habitats et renforcer le suivi du site.

Ainsi les activités prévues par le projet consistent à :

- matérialiser les limites de l'AMP par l'installation de balises et de pancartes ;
- installer de récifs artificiels dans les sites de frayères ;
- renforcer le suivi écologique et la surveillance du site.

c) Liste des projets de 2009

- **Projet de réhabilitation de la forêt classée de Ndiaye**

SEN/COMPACT/OP4/CORE/3/09/01

- Superficie du site : 1665 ha, crée en 1959.
- Localisation : Village de Ndiaye, Communauté Rurale de Diama.
- Nom de l'OCB bénéficiaires: GIE Borom Daradji, 200 femmes (100%).
- Durée : Septembre 2009-Août 2011
- Subvention de COMPACT : 24,946 \$ US
- Domaines focaux du FEM ciblés : Biodiversité/Changements Climatiques.

- **Projet de réhabilitation de la forêt classée de Thilène**

SEN/COMPACT/OP4/CORE/3/09/02

- Superficie de la FC : 2000 ha, crée en 1935
- Localisation : Village de Thilène, Communauté Rurale de Diama
- Nom de l'OCB : GIE Khanza : 68 membres, avec plus de 50% de femmes
- Durée : Septembre 2009-Août 2011
- Subvention de COMPACT : 24,732 \$ US
- Domaines focaux du FEM ciblés : Biodiversité/Changements Climatiques

- **Projet de réhabilitation de la forêt classée de Maka Diama**

SEN/COMPACT/OP4/CORE/3/09/03

- Superficie de la FC : 2290 ha, crée en 1936
- Localisation : Village de Diama yallar, Communauté Rurale de Diama
- Nom de l'OCB : GIE And Diappo liggey Diama yallar, 80 femmes (100%)
- Durée : Septembre 2009-Août 2011
- Subvention de COMPACT : 24,623 \$ US
- Domaines focaux du FEM ciblés : Biodiversité/Changements Climatiques

- **Projet participatif de restauration des habitats de la Biodiversité dans l'Aire Marine Protégée de saint-louis**
SEN/COMPACT/OP4/CORE/3/09/04
 - Superficie du site : 49 600 ha
 - Localisation : Commune de Saint-louis
 - Nom de l'OCB : GIE And suxali AMP saint-louis : comité de 22 membres, 16 villages + ville de Saint-louis.
 - Durée : Septembre 2009-Août 2011
 - Apport de COMPACT : 25,674 \$ US
 - Domaines focaux du FEM ciblés : Biodiversité

2.6 Coordination et Suivi de COMPACT

- **Dates des missions du NC/NSC /LC**

Avril (02 missions) : (i) **Lancement** des projets de Ndiael, Gueumbeul et Langue de Barbarie en présence des membres du NC/NSC, le point focal de la RBT, le chef de mission de l'UICN, le Directeur régional des Eaux et Forêts ;le Directeur de l'Agence Régionale du Développement et (ii) **Suivi** des projets de Djoudj, Ndiaël, Langue de Barbarie et Gueumbeul.

Juillet (01mission) : **Identification** des projets des FC de Ndiaye, Thilène et Maka Diama et de l'AMP Saint-louis.

Septembre (01mission) : **Visite** des projets SGP et COMPACT par une mission de Community Development Trust Funds (CDTF) du Kenya.

Décembre (01 mission) : **Suivi** des projets de Ndiaël, Gueumbeul et Langue de Barbarie et **Lancement** des nouveaux projets des FC Ndiaye, Thilène, Maka Diama et AMP de Saint-louis.



Cérémonie de lancement de nouveaux projets : remise de l'attestation de financement à la présidente de l'OCB du village de Ndiaye par le sous-préfet (autorité représentant le gouvernement)

- **Date des missions du LC**

Mars (01 mission) : Réunions de **planification** des projets des FC de Ndiaye, Thilène et Maka Diama et AMP Saint-louis.

Mai (01mission) : Participation à la célébration de la **journée mondiale de la biodiversité** (Green Wave) dans les école de Mouït (Langue de barbarie), Diama thiéguel (Gueumbeul) et Lébar boye(Réserve Naturelle Communautaire de gandon) :

2.7 Réunions de capacitation des OCB bénéficiaires de projets

Avril : **Appui** aux OCB de Ndiaye, Thilène, Maka diama et de l'AMP pour **la rédaction** de leurs projets.

Août : **Formation** des 08 OCB de Djoudj sur le canevas d'élaboration **du rapport final** de projets,

Décembre : **Atelier d'échanges** et de **formation** des bénéficiaires de nouveaux projets (Ndiaye, Thilène, Maka diama et AMP) sur le « **guide de rédaction des rapports trimestriels** » et la « **facturation** ». Des groupes de travail étaient constitués et dans lesquels chaque OCB nouveau bénéficiaire est encadré par des anciens OCB facilitateurs.

2.8 Célébration de « Green wave 2009 »

La journée mondiale de la Biodiversité a été célébrée dans 12 écoles primaires de villages des sites de COMPACT : Diadium1, Diadium2, Diadium3, Débi, Tiguette, Kheune, Rône, Fourarate, Mouït, Diama Thiéguel, Leybar boye, Reynabé. Les élèves, les enseignants, les populations et les agents des parcs et du service des Eaux et Forêts y ont participé.



Green Wave célébrée dans toutes les écoles primaires des sites de projets COMPACT. Ici, il s'agit de l'école primaire de Diama thiéguel, village périphérique de la Réserve de Faune de Gueumbeul. Les élèves sont encadrés par 02 enseignantes (à gauche) et le directeur de l'école. Les plantes ont été offertes par le service régional des Eaux et Forêts.

2.9 Atelier annuel des bénéficiaires de projets

Cet atelier, initialement prévu en décembre 2009, s'est tenu le 20 Janvier 2010. Cette rencontre qui était présidée par l'adjoint au Gouverneur, a vu la participation de différentes parties prenantes (70 personnes au total) :

- le Point Focal National de la RBT,
- des Services techniques : Eaux et Forêts, Division régionale de l'Environnement, service régional des pêches, Conservateurs des AP,
- le Chef du département de Géographie de l'Université Gaston Berger,
- Projets : 32 membres de 16 OCB bénéficiaires de projets (15 COMPACT + 01 projet)
- 09 Collectivités locales : Communautés Rurales, Conseil Régional et Mairie de saint-louis
- 06 organes de presse :

Au cours de cette activité, il y a eu d'importants échanges d'expériences à partir :

-de l'exposition de photos réalisée sur les réalisations de COMPACT dans les différents sites ;

-des présentations Powerpoint (suivies de discussion) des projets par les responsables des OCB des différents sites (Djoudj, Ndiaël, Gueumbeul, Langue de barbarie, Ndiaye, Thilène, Diama et AMP).

Les principaux résultats de cette rencontre sont :

- une meilleure connaissance de COMPACT et de ses projets ;
- un engagement des parties prenantes, notamment les collectivités locales, à s'impliquer davantage dans la mise en œuvre du programme,
- la mise en place du réseau des projets COMPACT de la RBT.



Participants à l'atelier



Exposition sur les réalisations des projets

2.10 Participations aux activités de la RBT (Partnership with WHS) et autres

- Février : Participation à l'inauguration officielle de la RBT par les Ministres de l'Environnement du Sénégal et de la Mauritanie. Le NC de SGP Sénégal faisait

partie de la délégation officielle ministérielle venue de Dakar. Cette rencontre a été aussi marquée par la présence des chefs de mission de l'UICN du Sénégal et de la Mauritanie, ainsi que du Directeur du bureau de Wetlands International basé à Dakar. A cette occasion, une visite des réalisations de COMPACT dans le parc de Djoudj a été réalisée. Le Ministre a remercié COMPACT pour sa contribution, notamment la réhabilitation des postes de garde et la matérialisation des différents circuits par des pancartes.

- Juillet : Visite du projet de Ndiaël (SEN-COMPACT/OP4/CORE/2/08/03) par les étudiants l'Institut des Sciences de l'Environnement de l'Université Cheikh Anta Diop de Dakar. Cette mission portait sur une étude de cas sur « la problématique de la gestion de l'eau dans la zone du Ndiaël ». Nous attendons le rapport sur les résultats de l'étude.
- Août : Participation, à Saint-Louis, à la réunion du Comité Transnational de la RBT. Cette rencontre a été co-présidée par le Conseiller Technique du Ministre de l'Environnement du Sénégal et le chargé de mission au Ministère délégué à l'Environnement auprès du Premier Ministre de la Mauritanie.
Les discussions portaient sur les points suivants : l'état d'avancement de l'exécution du plan d'action de la RBT, l'organisation des Journées du Delta, la mise en place des organes de la RBT et les modalités de fonctionnement, l'organisation d'un atelier de planification 2010 et de sensibilisation des partenaires de la RBT. La rencontre s'est terminée par une visite des réalisations des partenaires dans la RBT dont celles de COMPACT.
- Septembre : Visite des projets SGP et COMPACT par une délégation du « Community Développement Trust Fund » (CDTF) du Kenya, venue s'inspirer de l'expérience du Sénégal. Cette mission a été initiée par le NC et le LC de COMPACT Kenya avec qui le CDTF entretient un partenariat très solide dans la mise en œuvre d'actions communautaires relatives aux différents domaines focaux du FEM.

2.11 Synergie des programmes COMPACT du Sénégal et de la Mauritanie

Le LC de la Mauritanie a prévu un stage d'imprégnation au Sénégal. Des échanges sur les stratégies, le modèle conceptuel, les processus d'implication des parties prenantes dans la mise en œuvre des projets et d'autres aspects importants en vue d'une harmonisation pourraient se faire.

2.12 Partenariat avec le Centre Social Mame Fatim Konté

COMPACT est hébergé par le Centre Social Fatim Konté (*National Hosting Institut*). Un mémorandum d'accord entre le PNUD et ce centre a été établi pour l'hébergement et la fourniture des services suivants :

- la mise à la disposition du LC d'un bureau équipé avec une table, un fauteuil, deux (2) chaises pour visiteurs et un meuble de rangement;
- l'accès au téléphone fixe, à l'Internet, à la photocopieuse et l'utilisation de la salle de réunion du centre ;
- le nettoyage et la sécurité du bureau du LC,

En retour COMPACT paye au Centre (par mois d'avance) la somme mensuelle de 225 \$US.

Le centre Fatim Konté appartient au Conseil de quartier des HLM qui regroupe un ensemble d'OCB. Ce centre travaille dans la formation et la réinsertion sociale de jeunes en difficulté, notamment les filles. Il a été retenu à la suite d'un appel d'offres et la présélection de (03) structures.

2.13 Visibilité de COMPACT : Newspapers / Sites web/ Reportage TV

- Un reportage sur les 8 projets de Djoudj a été réalisé par la *TV Nationale RTS*.
- Sur proposition du PNUD, un film documentaire sur un projet COMPACT « SEN/COMPACT/0P4/CORE/2/08/02 » de la langue de Barbarie et le PMF/FEM a été réalisé par la chaîne française TV France 5 sur « Changement Climatique et développement humain ». Le film a été diffusé en décembre 2009 mais la copie du DVD n'est pas encore à notre disposition.
- Le *bulletin des Parcs Nationaux du Sénégal* a publié un article sur le lancement des projets COMPACT du Djoudj (voir annexe) ;
- Le site web : www.saintlouisinfos.com avait publié un article sur le lancement des projets de Gueumbeul, Langue de barbarie et Ndiaël.
- Un journal, *le messager* a publié un article sur le lancement des nouveaux projets COMPACT de l'AMP, Ndiaye, Thilène et Maka Diama (voir annexe);
- La chaîne de télévision *Walf TV* a fait un reportage sur le lancement de ces nouveaux projets
- Le site web de COMPACT Sénégal est en cours : www.compact-senegal.org/

3. Réalisations de COMPACT par rapport aux indicateurs du SGP

3-1- Indicateurs de l'Environnement Mondial (Global Environment Indicators)

❖ Biodiversité

- *Nombre d'espèces, d'importance mondiale, protégées par COMPACT* : plus de **360 espèces** d'oiseaux migrateurs (projets de Djoudj, Langue de barbarie et Ndiaël) et des tortues marines (Projets AMP et langue de Barbarie)
- *Hectares d'une aire de Biodiversité d'importance mondiale, protégée ou durablement gérées par les projets* : **114870 ha** (Djoudj : 16000 ha, Guembeul : 720 ha; Langue de Barbarie : 2000 ha, Ndaël : 46550 ha et AMP : 49 600 ha).
- *Nombre d'innovations ou nouvelles technologies développées/appliquées* : **00**

- *Nombre de politiques locales ayant pris connaissance du domaine focal Biodiversité : 09 (07 communautés rurales, 01 Conseil régional, 01 Agence Régionale de Développement)*
- *Nombre de politiques nationales ayant pris connaissance du domaine focal Biodiversité*

- ❖ Changement Climatique
- *Quantité de CO2 réduite ou non produite du fait de l'utilisation de l'énergie renouvelable ou de technologies propres ou la pratique d'un système de transport durable :*
- *Nombre d'innovations ou technologies nouvelles développées ou appliquées : 02 (Projets de Ndiaye, Thilène et Maka Diama) (i) **Fourneaux économiques** réduisant l'utilisation du bois, (ii) **Cuisinières solaires** alternatives à l'utilisation du bois*
- *Nombre de politiques locales ayant pris connaissance du domaine focal Changement Climatique : 09 (07 communautés rurales, 01 Conseil régional, 01 Agence régionale de Développement)*
- *1-5-Nombre de politiques nationales ayant pris connaissance du domaine focal Biodiversité*

- ❖ Eaux Internationales
- *Superficie d'eau internationale d'importance mondiale durablement gérée ou protégée par les projets*
- *Hectares de zone de pêche ou d'Aires Marines Protégées durablement gérées par les projets. **49600 ha** (AMP)*
- *Niveau de réduction des décharges de polluants dans les Eaux Internationales*
- *Nombre d'innovations ou de nouvelles technologies développées/appliquées*
- *Nombre de politiques locales ayant pris connaissance du domaine focal Eaux Internationales*

- ❖ Dégradation des terres
- *(Pas encore de projet qui concerne ce domaine focal)-*

- ❖ POPs
- *(Pas encore de projet qui concerne ce domaine focal)_*

3-2 Indicateurs de Réduction de la Pauvreté (*Poverty Reduction Indicators*)

- *Valeur monétaire totale (en US \$) de l'ensemble des biens relatifs à l'écosystème produits et source de bénéfices dont les participants au projet et/ou la communauté se sont appropriés*

- Valeur monétaire (en US \$) de l'ensemble des services en énergie propres (relatif au domaine focal Changement climatiques) fournis aux participants au projet et/ou à la communauté : **8,200 \$ US** (Ndiaye, Thilène et Maka diama).
- Augmentation du revenu des ménages, par l'accroissement du revenu ou la réduction des coûts, par le projet : montant global alloué à des AGR : **103,318 \$ US** (fonds FAED 56,000 \$ US donné à 14 OCB ; 09 dépôts gaz d'un montant de 39,185 \$ US ; 8,133 \$ US pour activités artisanales des femmes de Rône et diadiam 1)
- Nombre de ménages bénéficiaires du projet : plus de **600** familles.
- Nombre d'individus bénéficiaires du projet : Plus de **10000** personnes.

3-3 Indicateurs de Renforcement de Capacités (*Empowerment Indicators*)

- Nombre d'OCB/NGO impliquées dans COMPACT : **15** OCB bénéficiaires
- Nombre d'OCB/NGO dont COMPACT a facilité la formation ou la reconnaissance. **07** OCB (06 Djoudj + 01 Thilène).
- Nombre de femmes impliqués dans le projet COMPACT de : plus de **900** femmes
- Populations indigènes (Nombre) impliquées dans les projets : **00**
- Nombre de valeurs ajoutées dues à des labels/certifications/qualifications reçues ou réalisées : **__**
- Mécanisme financier innovant mise en place à travers les projets : **01** (FAED, created by SGP and adopted by COMPACT)
- Nombre et type de soutien (partenariat) établi avec les autorités locales : **12** (Point focal RBT, Eaux et Forêts, 07 communautés rurales, bureau d'information des Parc du Nord, l'Agence Régionale de Développement, Agence Nationale du Conseil Agricole et Rural).
- Nombre et type de soutien (partenariat) établi avec les institutions gouvernementales au niveau national : **01** (Direction des Parcs Nationaux).
- Montant additionnel obtenu (en espèces et en nature) pour la mise en place de nouvelles initiatives et opportunités à partir de COMPACT : **00**
- Montant additionnel obtenu (en espèces et en nature) pour la pérennisation, la vulgarisation et la réplique des projets financées par COMPACT : **00**

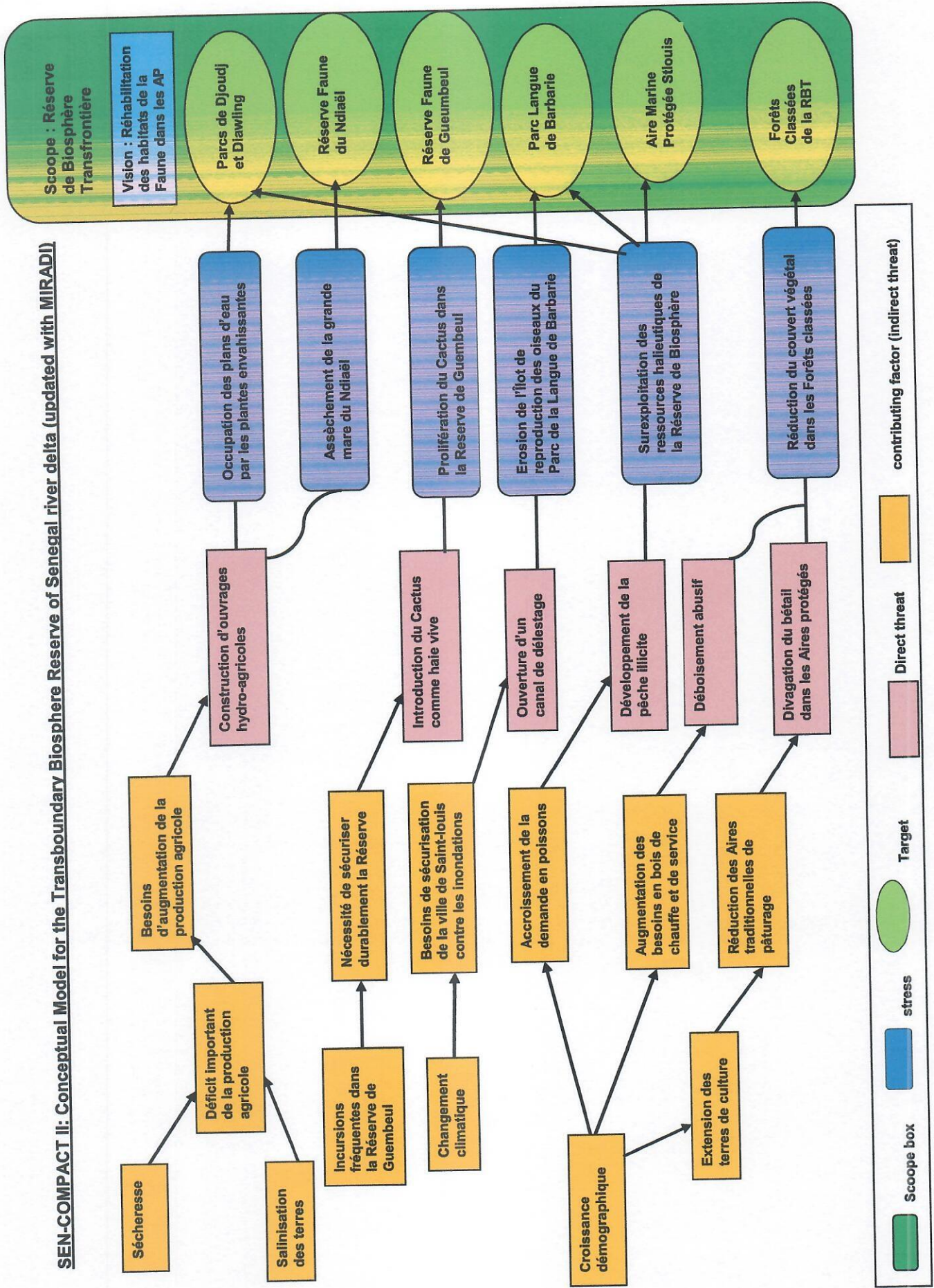
4- Difficultés, Défis, Cibles pour 2010

- Les principales difficultés sont (i) l'absence d'un **véhicule** pour le suivi de proximité des OCB et (ii) le **retard** de virement des fonds par le bureau pays du PNUD. Il y a deux projets (Gueumbeul et Langue de Barbarie) dont les activités sont ralenties à cause de cette situation.
- Les défis pour 2010 consistent à intégrer l'approche de COMPACT dans les politiques locales (Communautés rurales de la RBT) et une extension sur plus de 50% des zones tampon de la RBT.

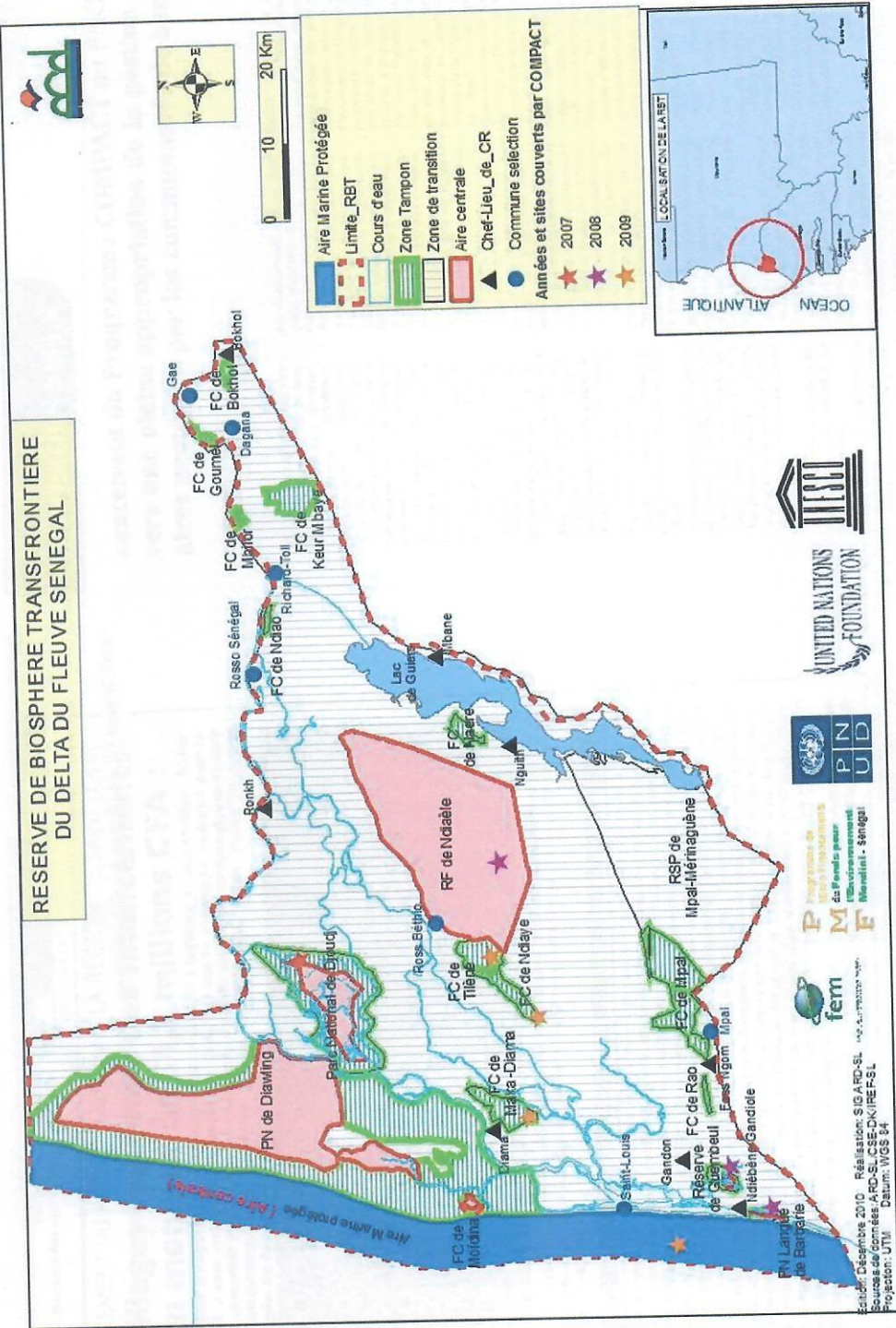
- Cibles pour 2010 :
 - Forêts classées : Mpal, Rao, Goumel, Bokhol et Naéré
 - Lac de Guiers
 - 02 projets thématiques : (i) Education Environnementale dans les écoles de la RBT et (ii) Renforcement des capacités et gestion des connaissances à travers le réseau des OCB COMPACT

ANNEXES

SEN-COMPACT II: Conceptual Model for the Transboundary Biosphere Reserve of Senegal river delta (updated with MIRADI)



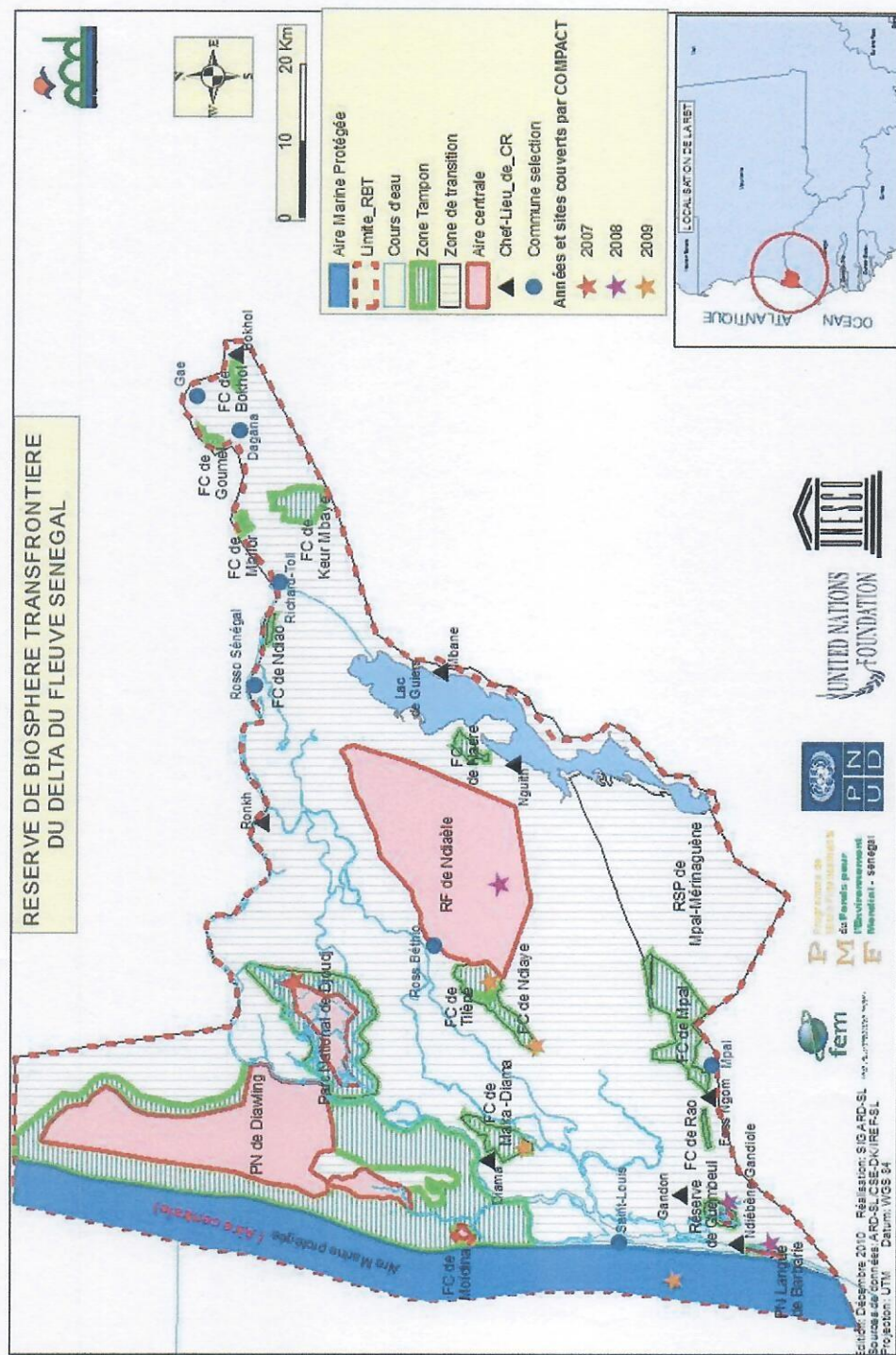
RESERVE DE BIOSPHERE TRANSFRONTIERE DU DELTA DU FLEUVE SENEGAL



Échelle: Décembre 2010 Réalisation: SIG APD-SL
Sources de données: ARC-SL, CSE-DK (R.F.S.L.)
Projection: UTM



RESERVE DE BIOSPHERE TRANSFRONTIERE
DU DELTA DU FLEUVE SENEGAL



LANCEMENT DU PROJET AMP DANS LA RÉGION DE SAINT LOUIS 4 villages reçoivent des financements d'un montant de 34,7 millions CFA !

Tiène a reçu 11,55 millions ; Diama 11,5 ; Ndoye 11,65 et Guet Ndar 11,991 ; soit au total 34,7 millions CFA. Tel est le montant octroyé par le Fonds mondial pour l'environnement, dans le cadre du projet participatif de restauration des habitats de la Biodiversité, dans l'Aire Marine Protégée de la région de Saint Louis.



Un comité de gestion a été créé à cet effet depuis 2007. Il regroupe des jeunes et des adultes issus de la Langue de Barbarie, de Doune Baba Dièye Pilote et de 16 autres villages environnants.

LE COMITÉ DE GESTION A CRÉÉ UNE STRUCTURE GIE SUXXALI AMPI SC

Le projet a pour ambition de contribuer à la restauration des habitats et à la régénération des ressources halieutiques, des zones côtières et marines de la région. Les activités prévues sont la matérialisation des limites, à savoir le balisage et le suivi des zones de la zone de l'AMP, l'implantation des récifs artificiels, la surveillance et la création d'unourrières. Un système de pérennisation des activités est prévu, avec la création d'une structure financière décentralisée. L'AED, en vue d'appuyer les activités génératrices de revenus des bénéficiaires, a mis en place un fonds pour l'environnement. Khatriy Mbaye, le coordonnateur local du projet Compact a soutenu que ce projet appuie les populations par une cogestion des ressources naturelles : « Nous sommes en collaboration avec les services techniques de l'Etat, et c'est notre 15ème projet. Une fois le projet entamé, il est question de l'exécution, avec d'avantage d'efficacité. L'AMP (Aire Marine Protégée) a été créée bien avant ; et Compact intervient pour la délimitation. Son rôle est d'intervenir dans la biodiversité. »

IBRAHIMA DIOP
ibashubidiop2002@yahoo.fr

TIONS GÉNÉRALES - N° 1810 - JEUDI 17 DÉCEMBRE 2009

Article : Lancement projet COMPACT
AMP, Thiène, NDOYE, Diama

Article du « messenger »

Lancement du Programme COMPACT au PNOD : vers une pleine appropriation de la gestion des aires protégées par les communautés de base

Par : EL Lamine KANE
Conservateur du Parc National des Oiseaux du Djoudj (PNOD)

Le 17 décembre 2007 s'est tenu au Conseil régional de Saint Louis le lancement du Programme COMPACT (Community Management of Protected Area Conservation) ou Gestion Communautaire de la Conservation des Aires Protégées) intervenant dans la périphérie du Parc National des Oiseaux du Djoudj. L'atelier présidé par Louis a vu la participation des populations bénéficiaires membres des GIE villageois et de différents partenaires au développement. Financé par la Fondation des Nations Unies et mis en œuvre par le Nicro FEM et le PENEM (Bureau Nord pour l'Environnement, MENEM), ce programme d'un coût global de cent trente-sept (137) millions de francs CFA concerne huit villages des Oiseaux du Djoudj à savoir : Diadian 1, Diadian 2, Diadian 3, Diab, Foutararé, Kéane, Rone et Tiptat.

Le succès du Programme COMPACT en Tanzanie et au Kenya traduit à n'en pas douter sa réputation dans d'autres pays africains comme la Mauritanie et le Sénégal. Le credo de ce programme original se résume en deux mots qui en constituent les axes à savoir :
- population responsable des
- appropriation de la périphérie des aires protégées et
- biodiversité par les communautés locales. Ce sont ainsi deux axes solides d'une démarche qui se veut pérenne et dont le sous-bassement est l'engagement volontariste

Ensuite, il convient de noter que la démarche d'implication et de responsabilisation des populations périphériques aux aires protégées, telle que préconisée dans le concept d'une réserve de biosphère et dans le programme COMPACT se situe dans une phase de maturation dans le cadre de la politique de la Direction des Parcs Nationaux du Sénégal. Cette approche participative s'est en effet mise en œuvre dans le processus de planification de la gestion du Parc National des Oiseaux du Djoudj, un des noyaux de la Réserve de Biosphère Transfrontière du Delta du fleuve Sénégal dont le Plan d'Aménagement et de Gestion a été validé en 2005.

Enfin, dans un contexte de régionalisation, la capitalisation de l'effort de conservation des ressources naturelles par les collectivités locales réaffirme le rôle central de la gouvernance participative et locale dans le domaine du transfert des compétences en matière de gestion de l'environnement et de protection de la nature.

Ainsi, en marge des différents discours d'usage et présentations qui ont permis aux partenaires de s'impliquer du programme COMPACT, il a été également procédé à une remise d'attestations de financement aux huit groupements (03 par village), accompagnées de métronymes d'accord.